



Щоб безпечно пливли по морю кораблі

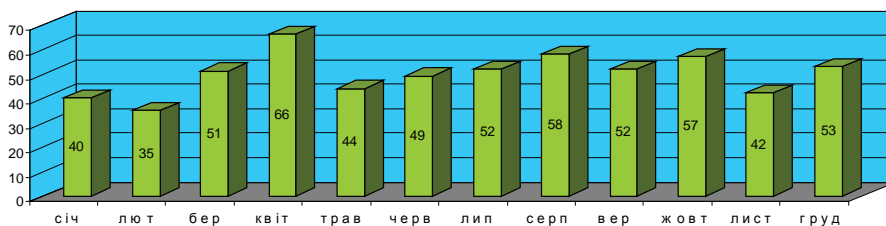
Роман КУЧЕРЯВИЙ,
провідний фахівець ЦНГІ ДУ «Держгідрографія»

Основні показники роботи ЦНГІ щодо забезпечення навігаційно-гідрографічною інформацією мореплавців за минулий рік наведено у таблиці 1, гістограмах (Прибережні попередження) та кругових діаграмах (характеристика і розподіл

ПРИП). З них видно, що найскладнішими для навігації місяцями виявилися квітень, серпень та жовтень, які вирізнялися погіршенням гідрометеорологічної обстановки і складними умовами плавання у Чорному та Азовсько-му морях.

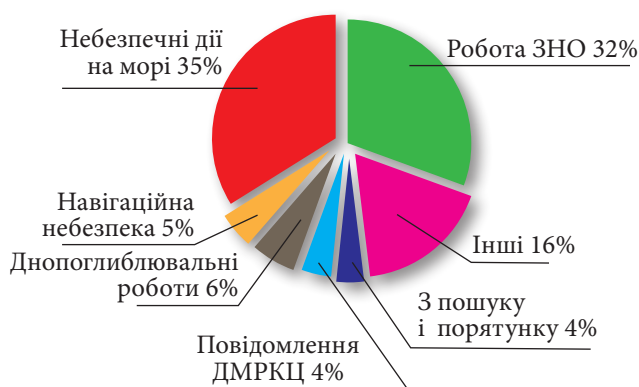
У подальших планах – оснащення берегових і плавучих засобів навігаційного обладнання приладами автоматизованої ідентифікаційної системи (АІС-ЗНО), розробка та впровадження Інструкції з передавання особливо важливих повідомлень в ефір за

Прибережні попередження (ПРИП)



	січ.	лют.	бер.	квіт.	трав.	черв.	лип.	серп.	вер.	жовт.	лист.	груд.
599	40	35	51	66	44	49	52	58	52	57	42	53

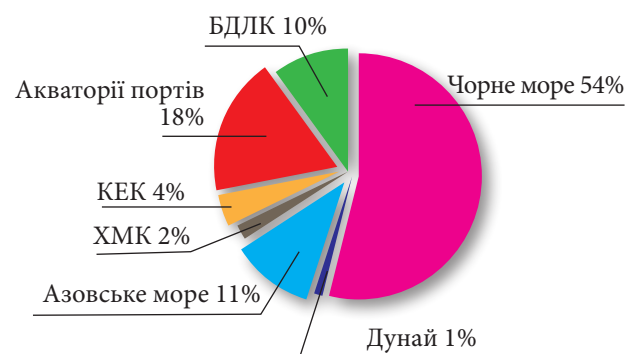
Характеристика ПРИП за видами повідомлень



Характеристика ПРИП

Робота ЗНО	197
Небезпечні дії на морі	215
Навігаційна небезпека	26
Днопоглиблювальні роботи	19
Повідомлення ДМРКЦ	22
З пошуку і порятунку	22
Інші	108

Розподіл ПРИП по морському регіону України



Розподіл ПРИП

Чорне море	326
Акваторії портів	110
БДЛК	59
КЕК	24
ХМК	15
Азовське море	66
Дунай	4

Таблиця 1.

№ з/п	Назва		Усього за рік ВМС України, ЧФ Росії	Усього за рік	
1	Отримано й оброблено повідомлень про зміну навігаційної обстановки		–	615	
2	Оголошено ПРИП (усього) у тому числі		–	599	
	Про роботу ЗНО		–	197	
	Навігаційні попередження	ВМС України	Про закриття районів, небезпечних для судноплавства	102 10 168 : 00	109
		ЧФ РФ	Про закриття районів, небезпечних для судноплавства	76 5711 : 00	76
		Територ. води РФ	Про закриття районів, небезпечних для судноплавства	30 1356 : 00	30
			Про навігаційну небезпеку, мілини, дрейфуючі об'єкти, міни, затоплені судна і т. ін.	–	26
			Днопоглиблювальні роботи, зміна прохідної осадки	–	19
			Зміна місць якірних стоянок, нові судноплавні канали	–	1
			Інші	–	107
			За повідомленнями ДМРПС м. Одеса, Севастопольського МСКПЦ, усього	–	22
	З пошуку і порятунку (ретранслявання сигналів лиха)	–	22		
3	Оброблено метеоповідомлень (усього), а саме:		–	1679	
	Метеопрогнози		–	1460	
	Штормові попередження		–	92	
	Льодові огляди		–	127	
4	Оголошено ПРИП по регіонах	Чорне море	–	326	
		Азовське море	–	66	
		БДЛК (Бузько-Дніпровсько-Лиманський канал)	–	59	
		Херсонський морський канал	–	15	
		КЕК (канал Керч-Єнікале)	–	24	
		Акваторії портів	–	110	
		р. Дунай	–	4	
Передано мореплавцям					
5	Оголошено радіоцентрами	ПРИП (створених)	Одеса NAVTEX	–	429
			Керч NAVTEX	–	266
		З них поза розкладом	Одеса NAVTEX	–	8
			Керч NAVTEX	–	11
		Усього повідомлень	Одеса NAVTEX	–	45 548
Керч NAVTEX	–	43 982			
6	Бюлетень оперативної навігаційної інформації (БОНІ)		–	365	
7	Передано координатору НАВАРЕА III, усього повідомлень		–	75	
	Оголошено координатором НАВАРЕА III на 031 ПРИП		–	3164	
8	Розміщено ПРИП у ПМ України		–	89	

відсутності Інтернет-зв'язку в системі НАВТЕКС.

Як і раніше, роботу ЦНГІ буде спрямовано на забезпечення безпеки мореплавства в зоні

відповідальності України. Для цього і надалі будуть здійснюватися заходи із вдосконалення та модернізації системи контролю за технічним станом усього об-

ладнання, підтримання високої технічної готовності радіопередавачів НАВТЕКС у містах Одеса та Керч і т. ін.